

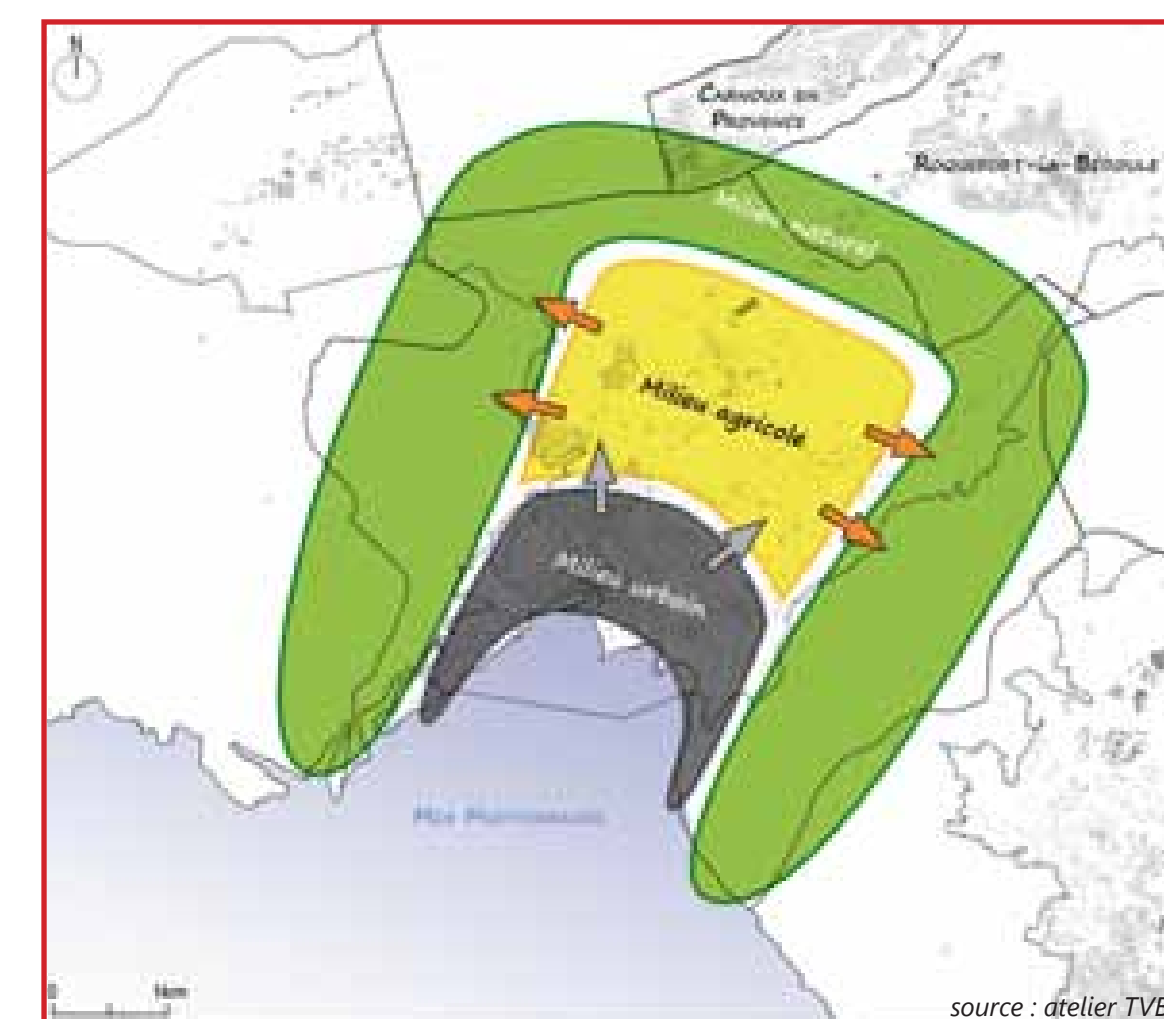
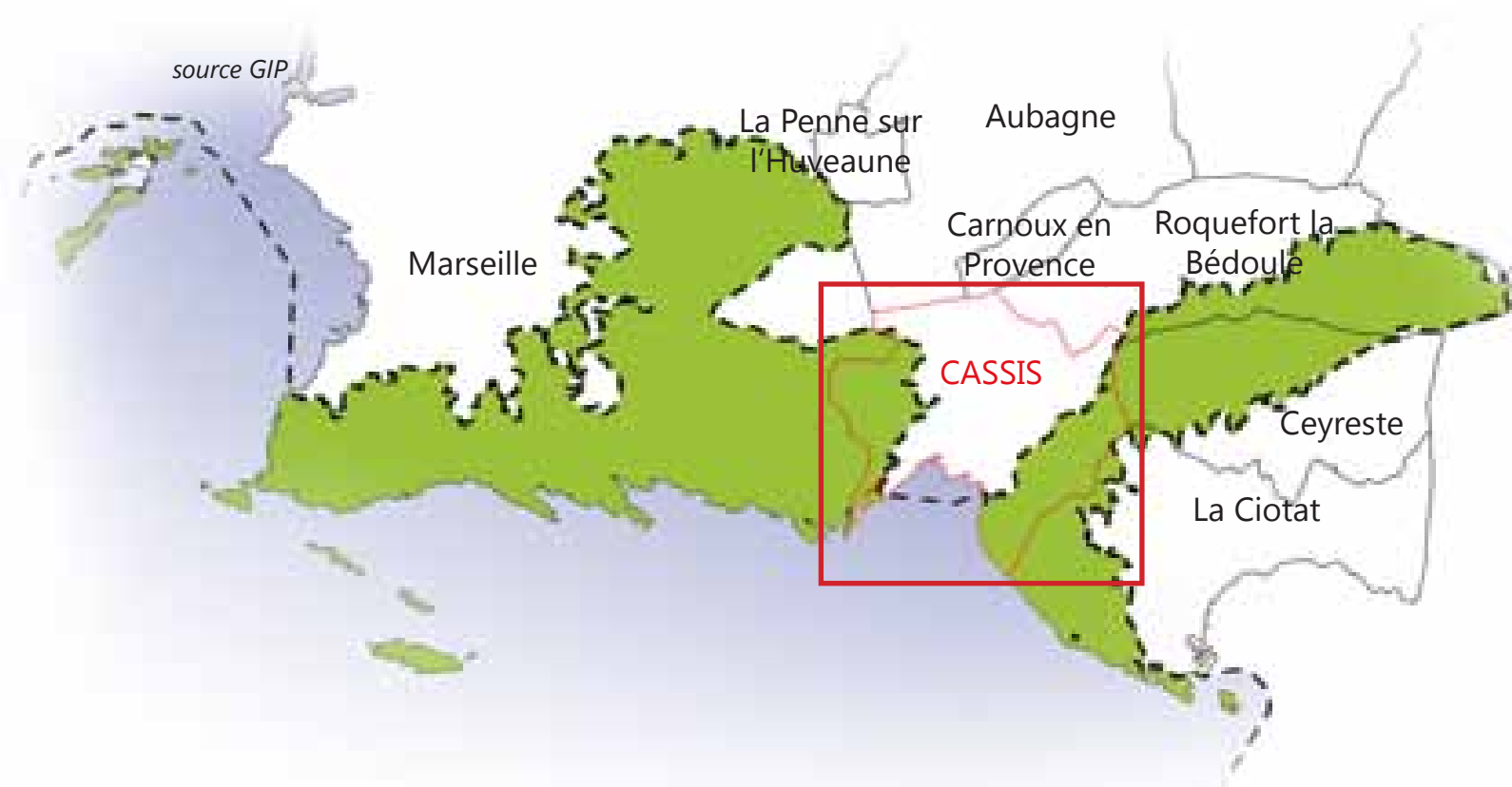
ENTRE SOLIDARITÉ ÉCOLOGIQUE ET QUALITÉ DU CADRE DE VIE : MÉNAGER DES TRAMES VERTES POUR CASSIS

CASSIS TERRITOIRE DÉCISIF :

3 MILIEUX STRUCTURANTS

• POUR LA CRÉATION DU PARC NATIONAL DES CALANQUES

• POUR LA CONNEXION INTER-MASSIFS (SCOT)



MÉNAGER UNE TRAME VERTE FONCTIONNELLE DANS LES ESPACES NATURELS


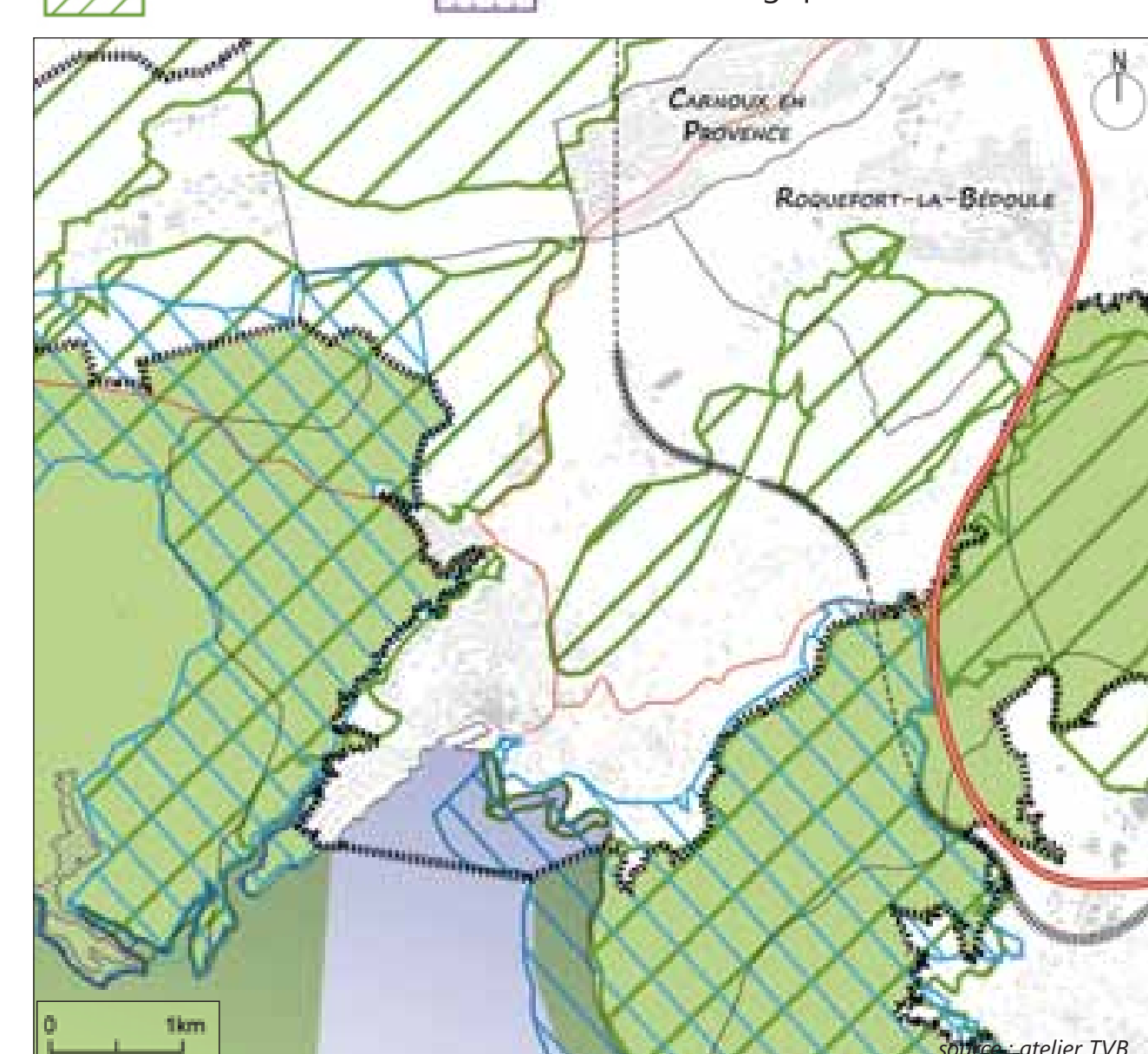
Une biodiversité remarquable :

un empilement de protections pour préserver faune et flore

- Coeur de parc
- Natura 2000
- Sites classés
- ZNIEFF
- Réserve biologique de l'ONF

Des usages multiples:

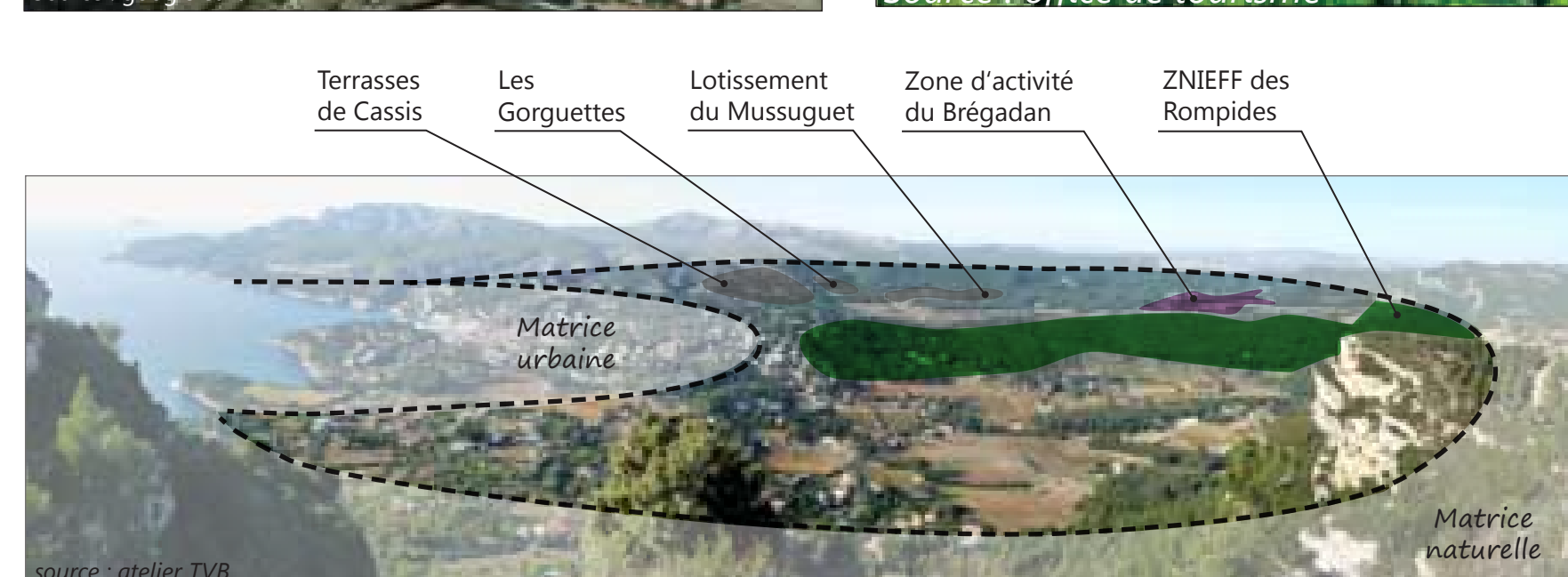

circuits de randonnée, voies d'escalades, secteurs de chasse, les hommes trouvent aussi leur place dans la couronne verte



CONCILIER BIODIVERSITÉ ET ÉCONOMIE DANS L'ESPACE AGRICOLE

Ce milieu complexe cumule habitat, zone d'activités et viticulture principalement. Il est décisif pour la trame verte : la monoculture viticole est le **point fort économique et patrimonial** de Cassis :

- un label AOC
- 12 domaines viticoles (220 ha)
- une aménité paysagère
- lutte contre incendie



PENSER LE POTENTIEL DE MAILLAGE VERT DANS LE CENTRE VILLE

Une **multitude d'espaces à caractère de nature** en ville, révélés par une mise en évidence du vert depuis le ciel. Entre continuité et maillage vert, la biodiversité intra-urbaine reste à déterminer, mais ce potentiel est une opportunité certaine pour des espaces de vie et de déplacement.



LA TRAME VERTE, UN ARGUMENT POUR LE PÉRIMÈTRE DE L'AIRE D'ADHÉSION DU FUTUR PARC NATIONAL DES CALANQUES

Trois types possibles de trame verte reliant les deux coeurs du futur Parc National des Calanques ont été identifiés :

- la continuité écologique fonctionnelle dans la couronne verte,
- la continuité de représentation dans la matrice urbaine (se traduit par un maillage vert qui valorise la nature en ville)
- la continuité sur le milieu agricole à dominante viticole.

Cette dernière est décisive pour déterminer le périmètre de l'aire d'adhésion, qui intégrera plus ou moins les vignes et les espaces de projets cassidains (la ZA du Bregadan, le pôle multimodale de la gare, les projets autour du collège).

La trame peut ainsi être considérée comme un curseur pour la définition du périmètre de l'aire d'adhésion. Des études écologiques supplémentaires sont indispensables pour comprendre les dynamiques de biodiversités possibles.

Au-delà de la transversalité entre les deux coeurs de parc, une trame transversale reliant la couronne verte à la mer peut également être envisagée. Mettant en connexion les trames des trois milieux, la trame verte prend ainsi une autre dimension et offre un nouvel axe de projet pour la commune de Cassis.

- Limite communale
- Coeurs de parc
- Espaces agricoles
- Tissu urbain
- Espaces naturels
- Mitage

LA VILLE DANS LA NATURE

- Continuité écologique fonctionnelle
- Quel curseur pour définir l'aire d'adhésion ?
- Espaces de projets
- Seul axe possible de développement urbain
- Poussée viticole

Quel traitement pour :

- les ruptures ?
- les zones de confrontation ?
- les zones d'interaction ?

LA NATURE DANS LA VILLE

- Maillage vert
- Quelle continuité de représentation dans l'intra urbain ?
- NOUVELLE VISION DE TRAME
- Trame transversale

